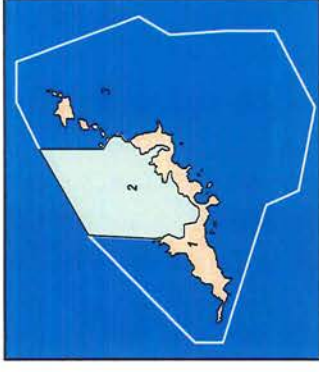


Porto de Santo Antônio  
Fernando de Noronha  
Pernambuco  
Mapa 3/4



1. Arquipélago de Fernando de Noronha
2. Área de Preservação Ambiental (APA/FN)
3. Parque Nacional Marinho (PARNAMAR/FN)


**Legenda**

Área Portuária - Porto de Santo Antônio  
PARNAMAR / FN

Escala: 1:7.500  
Imagem: 2005  
Projeção: UTM  
Datum: SIRGAS 2000, Zona 25 S

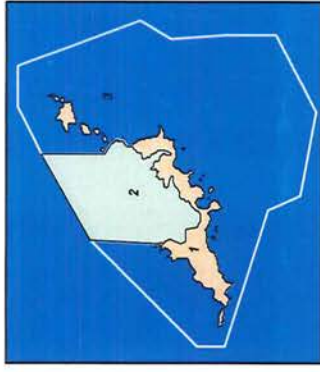
Data: Janeiro de 2017  
Processador: Odilon Araujo  
Planejamento Territorial: Arq. João Rocha

Administrador Geral da ATDEFN: Luis Eduardo Antunes  
Diretor de Infraestrutura e Obras: Daniel Borges Bezerra





**Porto de Santo Antônio  
Fernando de Noronha  
Pernambuco  
Mapa 3/4**



1. Arquipélago de Fernando de Noronha
2. Área de Preservação Ambiental (APA/FN)
3. Parque Nacional Marinho (PARNAMAR/FN)

**Legenda**


Área Portuária - Porto de Santo Antônio

PARNAMAR / FN

Escala: 1:7.500  
Imagem 2005  
Projeção: UTM  
Datum: Sirgas 2000, Zona 25 S

Data: Janeiro de 2017  
Processador: Odilon Araujo  
Planejamento Territorial: Arq. João Rocha

Administrador Geral da ATDEFN: Luis Eduardo Antunes  
Diretor de Infraestrutura e Obras: Daniel Borges Bezerra



15  
16  
17  
18  
19  
20  
21  
22  
23  
24  
25  
26  
27  
28  
29  
30  
31  
32  
33  
34  
35  
36  
37  
38  
39  
40  
41  
42  
43  
44  
45  
46  
47  
48  
49  
50  
51  
52  
53  
54  
55  
56  
57  
58  
59  
60  
61  
62  
63  
64  
65  
66  
67  
68  
69  
70  
71  
72  
73  
74  
75  
76  
77  
78  
79  
80  
81  
82  
83  
84  
85  
86  
87  
88  
89  
90  
91  
92  
93  
94  
95  
96  
97  
98  
99  
100

101  
102  
103  
104  
105  
106  
107  
108  
109  
110  
111  
112  
113  
114  
115  
116  
117  
118  
119  
120  
121  
122  
123  
124  
125  
126  
127  
128  
129  
130  
131  
132  
133  
134  
135  
136  
137  
138  
139  
140  
141  
142  
143  
144  
145  
146  
147  
148  
149  
150  
151  
152  
153  
154  
155  
156  
157  
158  
159  
160  
161  
162  
163  
164  
165  
166  
167  
168  
169  
170  
171  
172  
173  
174  
175  
176  
177  
178  
179  
180  
181  
182  
183  
184  
185  
186  
187  
188  
189  
190  
191  
192  
193  
194  
195  
196  
197  
198  
199  
200

**Porto de Santo Antônio  
Fernando de Noronha  
Pernambuco  
Mapa 2/4**



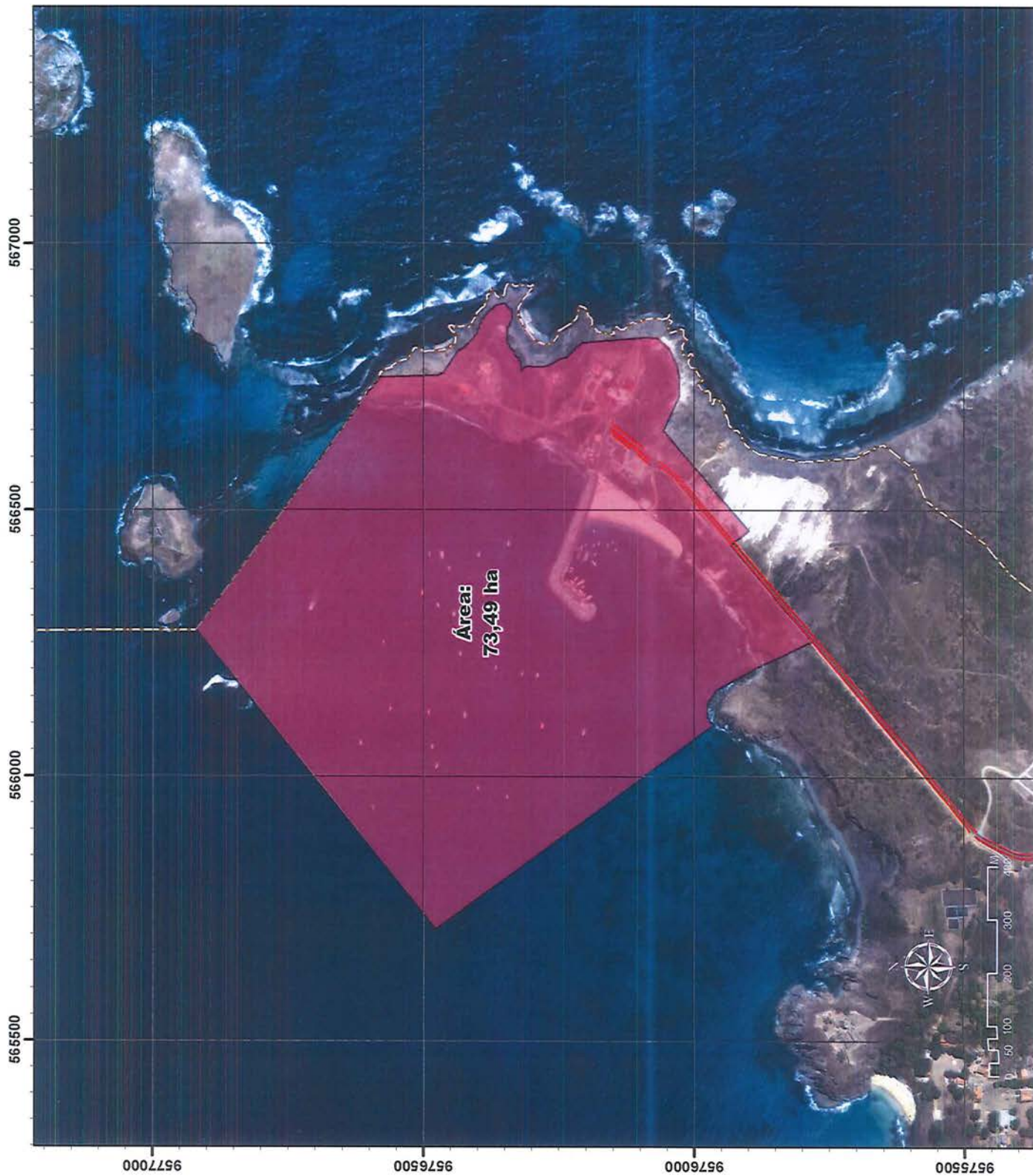
1. Arquipélago de Fernando de Noronha
2. Área de Preservação Ambiental (APA/FN)
3. Parque Nacional Marinho (PARNAMAR/FN)



Escala: 1:10.000  
Imagem 2005  
Projeção: UTM  
Datum: Sirgas 2000, Zona 28 S

Data: Janeiro de 2017  
Processador: Odilon Araújo  
Planejamento Territorial: Arq. João Rocha


Administrador Geral da ATDEFN: Luis Eduardo Antunes  
Diretor de Infraestrutura e Obras: Daniel Borges Bezerra



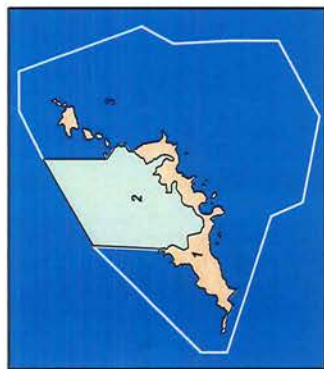


1. The first part of the document discusses the importance of maintaining accurate records of all transactions and activities. This is essential for ensuring transparency and accountability in the organization's operations.

2. The second part of the document focuses on the role of the management team in setting clear goals and objectives for the organization. This involves regular communication and collaboration among all levels of the organization.



**Porto de Santo Antônio  
Fernando de Noronha  
Pernambuco  
Mapa 1/4**



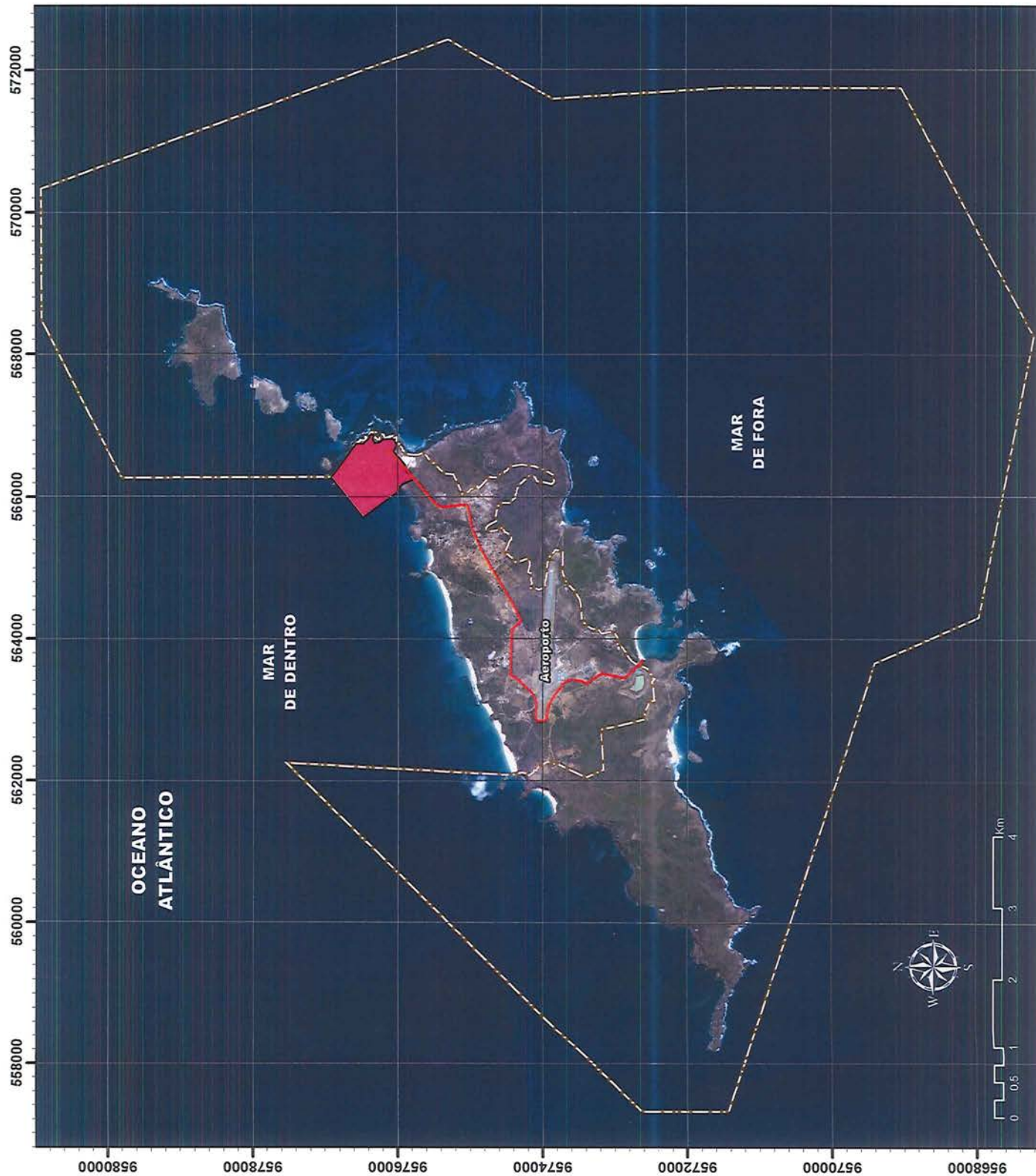
1. Arquipélago de Fernando de Noronha
2. Área de Preservação Ambiental (APA/FN)
3. Parque Nacional Marinho (PARNAMAR/FN)

**Legenda**

- Zona de Influência Especial do Porto
- PARNAMAR / FN
- Vias
- Rodovia Miguel Arraes de Alencar

Escala: 1:75.000  
Imagem 2005  
Projeção: UTM  
Datum: Sirgas 2000, Zona 28 S

Data: Janeiro de 2017  
Processador: Odilon Araujo  
Planejamento Territorial: Arq. João Rocha  
Administrador Geral da ATDEFN: Luis Eduardo Antunes  
Diretor de Infraestrutura e Obras: Daniel Borges Bezerra



11/11/11

11/11/11

11/11/11

